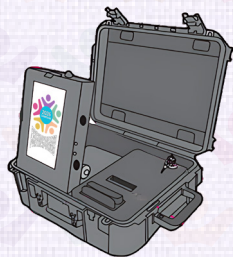



# INTEGRACIÓN DEL CONSEJO CONSULTIVO ESTATAL



## 1 CONSEJO CONSULTIVO ESTATAL

### INTEGRACIÓN




MESAS RECEPTORAS  
DE VOTO (MRV):

**23**



Sigue nuestras redes sociales



Instituto Electoral del  
Estado de Campeche

## GEOGRAFÍA DEL ESTADO DE CAMPECHE

Municipios

13

Unidades Territoriales (UT)

13

8 MUNICIPIOS PARTICIPANTES EN LA CONSULTA DE PRESUPUESTO PARTICIPATIVO 2026

Secciones Electorales

461

Padrón Electoral

595,589

Lista Nominal

590,586



Mujeres

303,001



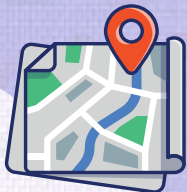
Hombres

287,582



Personas no Binarias

3



## MUNICIPIOS CON CONSULTA DE PRESUPUESTO PARTICIPATIVO:

1 CAMPECHE

2 CARMEN

3 CHAMPOTÓN

4 HECELCHAKÁN

5 PALIZADA

6 ESCÁRCEGA

7 CANDELARIA

8 SEYBAPLAYA

## ELECCIÓN DE PROYECTOS: 40 PROYECTOS PRESENTADOS

MUNICIPIO	UT	JURISDICCIÓN	NÚMERO DE PROYECTOS
Campeche	01	Distrito Local 01	2
		Distrito Local 02	2
		Distrito Local 03	2
		Distrito Local 04	1
		Distrito Local 05	3
		Distrito Local 06	1
		Distrito Local 07	1
Carmen	03		1
Champotón	04		5
Hecelchakán	05	Santa Cruz	2
		Sodzil	2
		Chuncanán	2
		Blanca Flor	2
		Dzotché	2
Palizada	07		2
Escárcega	09		3
Candelaria	10	Candelaria	1
		Monclova	1
		Miguel Hidalgo y Costilla	1
Seybaplaya	13		4